
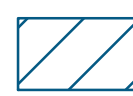







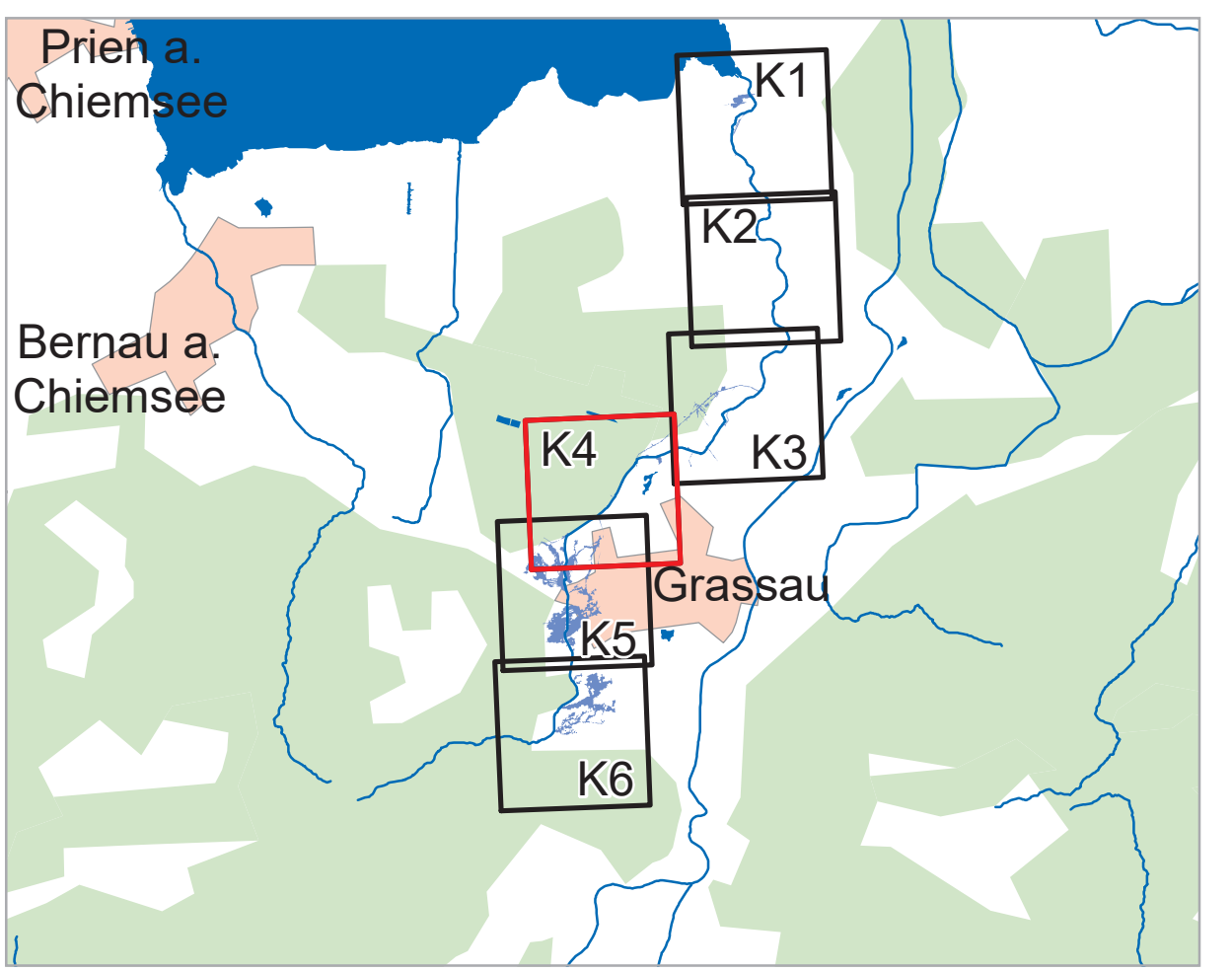


Traunstein

Grassau

- Legende**
-  ermitteltes Überschwemmungsgebiet
 -  vorläufig gesichertes Überschwemmungsgebiet
 -  festgesetztes Überschwemmungsgebiet
 -  Gewässer
 -  Gemeinde
 -  Landkreis
 -  Flurstück
 -  Gebäude
 -  betroffenes Gebäude



<p>Geobasisdaten: Amtliches Liegenschaftskataster-Informationssystem (ALKIS) 1: 1000 Fachdaten: © Bayerische Vermessungsverwaltung 2023 Informationssystem Wasserwirtschaft</p>		
<p>Vorhaben: Überser Bach, Gew III, mit Tennbodenbach Flusskilometer 0,250 bis 7,700 bzw. 0,000 bis 2,250</p>	<p>Anlage: Festsetzung des Überschwemmungsgebiets</p>	
<p>Vorhabensträger: Wasserwirtschaftsamt Traunstein Landkreis: Traunstein (Lkr.) Gemeinde: Grassau</p>	<p>Plan-Nr.: K4</p>	
<p>Maßstab: 1 : 2 500</p>	<p>Detaillkarte</p>	<p>Ausgabe vom: 31.10.2023 Ersatz für: 20.05.2022 Ursprung:</p>
<p>Wasserwirtschaftsamt Traunstein</p>		<p>Datum, Name entworfen gezeichnet Datum: 31.10.2023 Unterschrift geprüft</p>